

КАШАРСКИЙ
РАЙОН



ТАЛЛОВЕРОВСКОЕ СЕЛЬСКОЕ ПОСЕЛЕНИЕ

ИСТОРИКО-ТЕРРИТОРИАЛЬНЫЙ АТЛАС

Талловеровское сельское поселение

Поселение располагается в центральной и восточной частях Кашарского района. Площадь поселения составляет 327 км² и согласно итогам Всероссийской переписи населения 2010 года в его состав входят 7 населенных пунктов и в которых проживают 2136 человек; в том числе: хутор Талловеров (811 человек), хутор Анновка (2 чел.), хутор Новоселовка (130 чел.), хутор Платов (33 чел.), хутор Пономарев (720 чел.), село Усть-Мечетка (389 чел.) и хутор Федоровка (51 чел.). Расстояние от административного центра поселения хутора Талловеров до районного центра слободы Кашары составляет 26 км. На территории поселения самые крупные водные артерии — реки Большая, Вербовка и Мечетная.

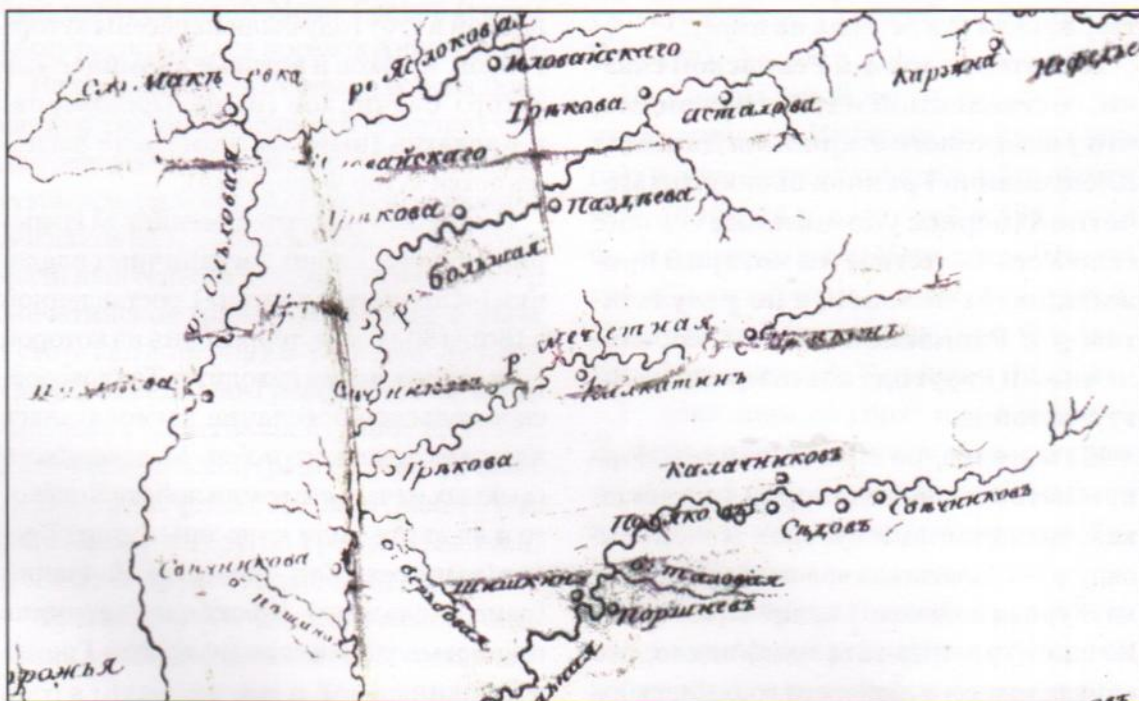
Заселение территории на которой в настоящее время располагается Талловеровское сельское поселение, на основании

документально подтвержденных материалов, произошло около 240 лет тому назад.

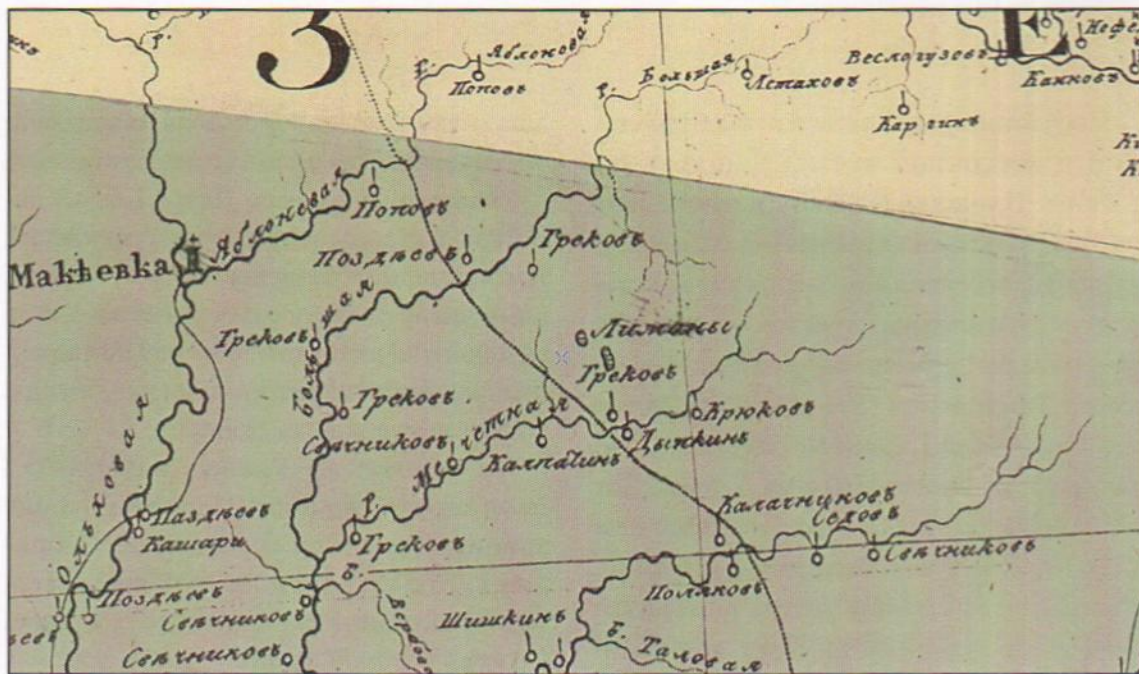
Указом императора Петра I от 18 декабря 1708 года территория Российской Империи была разделена на 8 губерний, в том числе Азовскую губернию и в состав которой в качестве самостоятельной административно-территориальной единицы вошла земля войска Донского.

На основании Указа Екатерины I от 25 апреля 1725 года (Полное собрание законов Российской империи. Собрание I. Том VII) Азовская губерния была переименована в Воронежскую губернию, в состав которой входили земли донских казаков.

За счет новых земель, приобретенных на юге по Ключук-Кайнарджийскому миру указом императрицы Екатерины II от 14 февраля 1775 года была образована новая Азовская губерния и в состав которой вошли, в том числе, и земли войска



Фрагмент Генеральной карте земли войска Донского из атласа Теврюнникова, составленной в 1797 году



Фрагмент подробной карты Российской Империи и близлежащих заграничных владений («Столистая карта»), составленной в 1801–1804 годах

Донского. Согласно легенде в 1776 году казак Циков получил разрешение на заселение земель на слиянии рек Большой и Мечетки. Однако документального подтверждения эта легенда не имеет.

Из материалов 4-й Ревизской сказки, составленной в 1782 году видно, что у войскового старшины Даниила Алексеевича Грекова был хутор Мечетной (первое упоминание — ныне село Усть-Мечетка) и в котором проживали 161 человек, а по результатам 5-й Ревизской сказки, составленной в 1795 году здесь проживали 177 человек.

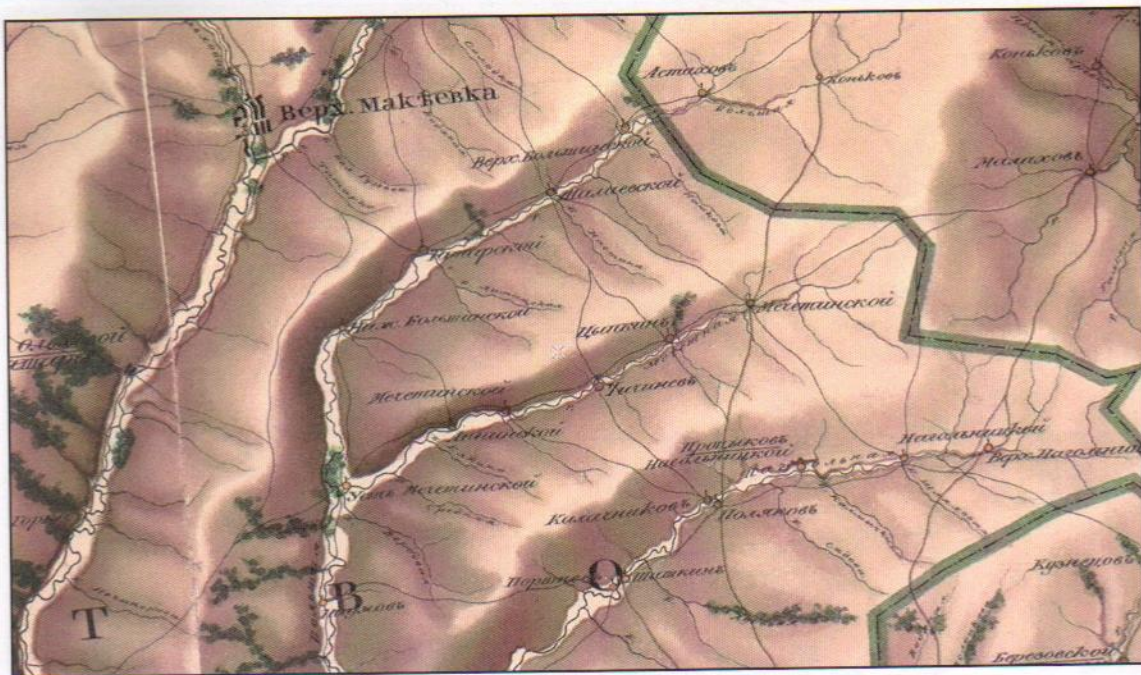
Из материалов И.М. Сулина (Сборник материалов по истории заселения казачьих станиц и хуторов Донецкого округа — Шалаевская волость) со ссылкой на Журнал войсковой канцелярии (Дело № 22 от 19 марта 1814 года) видно, что определением войскового гражданского правительства, состоявшимся 30 июля 1796 года капитану Афанасию Крюкову позволено занять место для устройства

хутора и населения людей на вершине реки Мечетной.

На Генеральной карте земли войска Донского из атласа Теврюнникова, составленной в 1797 году были нанесены хутора Греков, Крюков и впервые упоминаемые хутора Свечников (ныне Талловеров) и Калкатин (ныне на этом месте располагается хутор Федоровка).

На подробной карте Российской Империи и близлежащих заграничных владений («Столистая карта»), составленной в 1801–1804 годах, территория на которой в настоящее время находится Талловеровское сельское поселение располагалась в составе Донецкого и Усть-Медведицкого сыскных начальств земли войска Донского и на карте были нанесены хутора Греков (ныне село Усть-Мечетка), Калпатин (ранее Калкатин), Крюков и Свечников и впервые упоминаемые другой Греков и Дынкин.

Из материалов книги «Земля в судьбах донского казака» видно, что по состоянию на 1803 год в поселке старшины Данилы



Фрагмент подробной карты земли войска Донского и Екатеринославской губернии уезда Ростовского, составленной под начальством И.Ф. Богдановича в 1822 году

Грекова при Мечетной насчитывались 34 двора и в которых проживали 108 человек.

На карте земли войска Донского, составленной в 1805–1806 годах впервые был нанесен хутор Мало-Греков (затем здесь располагался поселок Аннинской).

На подробной карте земли войска Донского и Екатеринославской губернии уезда Ростовского, составленной под начальством генерал-майора Ивана Федоровича Богдановича, составленной в 1822 году были нанесены населенные пункты: хутор Мечетинской (ранее Свечников, а ныне хутор Талловеров) и поселки Аннинской (ранее Мало-Греков, а ныне хутор Анновка), Мечетинской (ранее Крюков), Усть-Мечетинской (ранее Греков, а ныне село Усть-Мечетка), Цыпкин (ранее здесь располагались другой Греков и Дынкин) и Чиченев (ранее Калпачин).

По материалам Статистического описания земли донских казаков, составленного в 1822–32 годах в Донецком округе числился поселок Усть-Мечетинский.

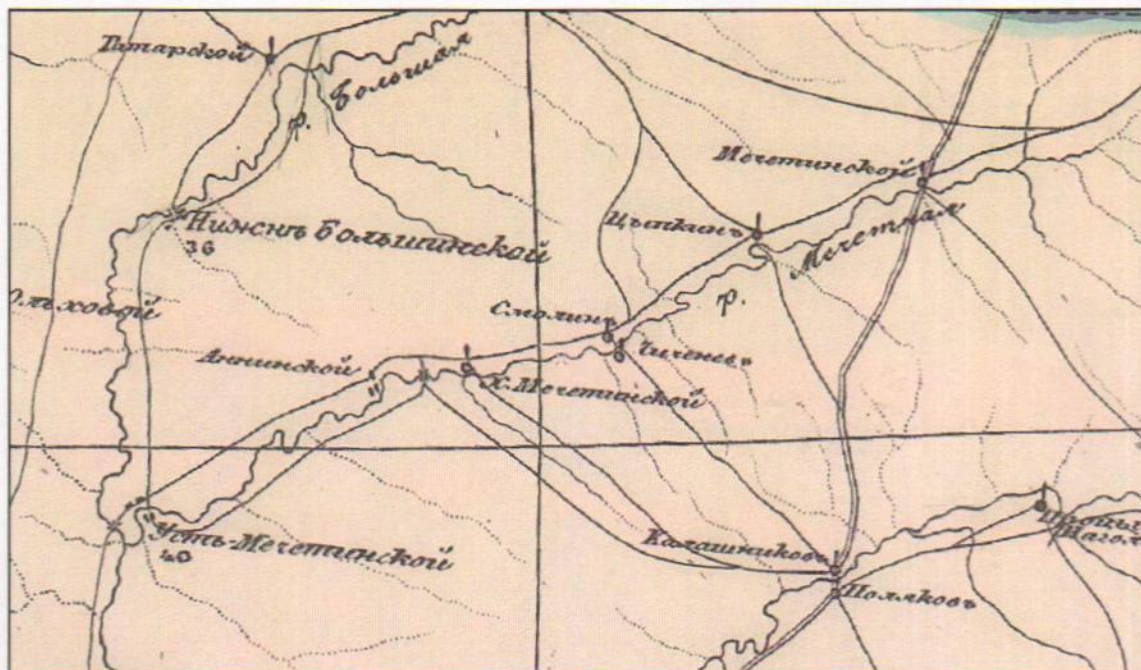
Из тех же материалов И.М. Сулина (Сборник материалов по истории заселе-

ния казачьих станиц и хуторов Донецкого округа — Шалаевская волость) со ссылкой на данные архива Калитвенской станицы видно, что при реке Мечетной в 1829 году уже существовал хутор Смолин (он же Клевцов).

На Специальной карте Западной части Российской Империи, составленной под руководством генерал-лейтенанта Ф.Ф. Шуберта и изданной в 1832 году были нанесены хутор Мечетинской (ныне хутор Талловеров) и поселки Аннинской, Мечетинской (ранее Крюков), Смолин, Усть-Мечетинской, Цыпкин и Чиченев.

Положением об управлении войском Донским, утвержденным императором 26 мая 1835 года, территория войска была разделена на 7 округов, в том числе, Донецкий округ.

На карте земли Донского казачьего войска из Атласа землям иррегулярных войск 1858 года территория нынешнего Талловеровского сельского поселения располагалась в составе Донецкого и Усть-Медведицкого округов.



Фрагмент специальной карты Западной части Российской Империи, составленной под руководством генерал-лейтенанта Ф.Ф. Шуберта и изданной в 1832 год

По списку населенных мест Российской Империи, составленному в 1859 году в составе Донецкого округа на почтовом Московско-Казанском тракте, от границы Черкасского округа, по правую сторону этого тракта при реке Мечетной числились владельческие поселки Греков (Усть-Мечетинский), Клевцов (Мечетинский) — ранее Смолин, Крюков (ранее поселок Мечетинской) и Туроверов (Мечетинский) — (ранее хутор Мечетинский).

Из тех же материалов И.М. Сулина (Сборник материалов по истории заселения казачьих станиц и хуторов Донецкого округа — Усть-Мечетинская волость) по списку, составленному в 1866 году при реке Большой впервые упоминаются поселки Анновско-Большинский (ныне хутор Новоселовка), Вербовский и Марьевско-Большинский.

На Военно-топографической карте Российской Империи, составленной под руководством Ф.Ф. Шуберта и П.А. Тучкова (по состоянию на 1870 год) были нанесены населенные пункты: Аннинской, Крюков, Смолин (ранее Клевцов (Мечетинский

и к нему присоединен Чиченев), Усть-Мечетной (ранее Греков (Усть-Мечетинский) и Цыпкин.

Указом Правительствующего сената от 21 мая 1870 года земля войска Донского была переименована в Область войска Донского.

По списку населенных мест Области войска Донского по переписи 1873 год в составе Донецкого округа числились Усть-Мечетинская волость с поселками Анновско-Большинский, Бахтистов (ранее Аннинской), Вербовский, Марьевско-Большинский и Усть-Мечетинский и Шалаевская волость с поселками Верхне-Мечетинский — Крюков (ранее Крюков), Смолин и Туроверов (ранее Туроверов (Мечетинский).

На Генеральной плане Донецкого округа, составленном в 1880 году были нанесены поселки Аннинский (ранее Бахтистов), Анновский (ранее Анновско-Большинский), Верхне-Смолин (ранее Цыпкин), Греков (ранее Усть-Мечетной), Крюков, Смолин, Туроверов-Мечетинский (ранее



Фрагмент Военно-дорожной карты Европейской России, составленной в 1888 году

Туроверов) и впервые упоминаемые Анно-Васильевский и Тимофеевский.

На Военно-дорожной карте Европейской России, составленной в 1888 году был нанесен хутор Платов (первое упоминание).

По списку населенных мест Области войска Донского по первой всеобщей переписи населения Российской Империи 1897 года в Донецком округе в составе Верхне-Большинской волости числились поселки Крюково-Мечетинский (ранее Крюков) и Смолин (ранее в Шалаевской волости) и к нему присоединены поселки Анно-Васильевский и Тимофеевский и в районе Верхне-Большинской волости в 9-м заседательском участке располагались поселки Безуглых (первое упоминание) и Цыпкин (ранее Верхне-Смолин), в составе Усть-Мечетинской волости значились слобода Усть-Мечетинская (она же Нижне-Грекова) — ранее Греков и поселки Анново-Бахтистовский (он же Анновка) — ранее Аннинский, Анново-Большинский (он же Новоселовка) — ранее Анновский, Вербовский, Марьевско-Большинский и Туроврово-Мечетинский и в районе

Усть-Мечетинской волости располагался поселок Николаевский, а в юрте Краснокутской станицы Усть-Медведицкого округа числились хутора Платов и Пономарев (первое упоминание).

По алфавитному списку населенных мест Области войска Донского по состоянию на 1915 год территория нынешнего Талловеровского сельского поселения входила в Донецкий округ в состав Верхне-Большинской волости: поселки Крюков (ранее Крюково-Мечетинский), Смолин, Федоровский (первое упоминание) и Цыпкин, а также Безугловское (ранее Безуглых) и Рубцовское (первое упоминание) товарищества и Усть-Мечетинской волости: поселки Анново-Бахтистовский, Анново-Большинский, Братишкин (первое упоминание), Вербовский, Марьевско-Большинский, Николаевский, Туроврово-Мечетинский и Усть-Мечетинский) и Краснокутской станицы Усть-Медведицкого округа (хутора Николаев (первое упоминание), Платов и Пономарев); при этом в наиболее крупном населенном пункте поселке Усть-Мечетинский насчитывались 116 дворов, 706 десятин

земельного довольствия, проживали 432 мужчины и 424 женщины, располагалось волостное и сельское правления, почтовая станция, церковь, церковно-приходская школа и паровая мукомольная мельница. В 62 верстах располагалась железнодорожная станция Миллерово Юго-Восточной железной дороги. С 15 по 18 августа проводилась ярмарка.

С 1 января 1918 года на основании постановления Донского Войскового круга от 13 июня 1917 года и постановления Войскового правления от 28 ноября 1917 года был образован Верхне-Донской округ и в состав которого вошла станица Краснокутская (ранее в Усть-Медведицком округе).

После преобразования 20 марта 1920 года Области Войска Донского в Донскую область Юго-Востока России в составе Донской области значились 10 округов, в том числе, Верхне-Донской округ, в который на правах волости входила станица Краснокутская с хуторами Андреев (первое упоминание), Николаев, Платов и Пономарев и Донецкий округ, в состав которого входили Верхне-Большинская волость с поселками Крюков и Смолин и Усть-Мечетинская волость с поселками Анно-Бахтистовский, Анно-Большинский, Вербовский, Туроверский (ранее Туроверово-Мечетинский) и Усть-Мечетинский.

Постановлениями областной административной комиссии от 9 августа и 18 ноября 1920 года, президиума Донского облисполкома от 16 апреля 1921 года и приказом Морозовского ревкома от 23 апреля 1921 года на основании распоряжения ВЦИК был образован Морозовский округ и в состав которого из Верхнедонского округа была передана Краснокутская волость.

В первом официальном списке населенных мест Донской области по состоянию на 1 октября 1922 года (Донской Статистический Ежегодник) в Морозовском округе, в составе Краснокутской волости числились хутора Андреев, Николаев,

Платовский (ранее Платов) и Пономарев, а в Донецком округе в составе Верхне-Большинской волости значились хутора Безуглов, Крюков, Малая Федоровка (ранее Федоровский), Рубцов, Смолин и Цыпкин, а в составе Усть-Мечетинской волости числились хутора Анновка (ранее Анно-Бахтистовский), Вербовский, Курнаковский (первое упоминание), Марьевка (ранее Марьевско-Большинский), Николаев (ранее Николаевский), Новоселовка (ранее Анно-Большинский), Туроверов (ранее Туроверовский) и Усть-Мечетка (ранее Усть-Мечетинский).

Постановлением областной административной комиссии от 3 декабря 1922 года Краснокутская волость была упразднена и ее территория включена в состав Чистяково-Чернышевской волости Морозовского округа.

Постановлением областной административной комиссии от 12 декабря 1922 года в Донецком округе были упразднены Верхне-Большинская волость и ее территория включена в состав Верхне-Макеевской волости и Усть-Мечетинская волость и ее территории включена в состав Голодаево-Сариновской волости.

Постановлением Донисполкома от 14 февраля 1923 года в Верхне-Макеевской волости были образованы 10 сельсоветов, в том числе, Смолинский сельсовет, в Голодаево-Сариновской волости были образованы 8 сельсоветов, в том числе, Усть-Мечетинский сельсовет и в Чистяково-Чернышевской волости были образованы 12 сельсоветов, в том числе, Пономаревский и Рубашкинский сельсоветы.

Декретом ВЦИК от 7 марта 1923 года в Донецком округе были утверждены Верхне-Макеевская волость с центром в селе Верхне-Макеевское и Голодаево-Сариновская волость с центром в слободе Голодаево-Сариновской, а в Морозовском округе была утверждена Чистяково-Чернышевская волость с центром в станице Чернышевской.

На основании Декрета ВЦИК от 13 февраля 1924 года «О районировании Юго-Восточной области» был определен состав Юго-Востока России, в который вошли Донская и Кубано-Черноморская области, Ставропольская и Терская губернии. С 21 апреля 1924 года Чистяково-Чернышевская волость именуется Чернышевской волостью.

На основании постановления Президиума ВЦИК от 2 июня 1924 года крайэкономсовет Юго-Востока России 4 июля 1924 года принял постановление об упразднении Донской области как административно-территориальной единицы; при этом ее территория была разделена на 4 округа с непосредственным подчинением краю: Донецкий, Морозовский, Ростовский и Сальский округа. Этим же постановлением в Донецком округе были образованы 8 районов, в том числе, Кашарский район и в него вошли Смолинский и Усть-Мечетинский сельсоветы, а в Морозовском округе были образованы 4 района, в том числе, Маньково-Березовский район и в него вошли Пономаревский и Рубашкинский сельсоветы.

На основании постановления Президиума ВЦИК РСФСР от 16 октября 1924 года и постановления крайисполкома от 16 ноября 1924 года Юго-Восток России был переименован в Северо-Кавказский край и образование которого было окончательно утверждено Декретом ВЦИК от 26 января 1925 года. После переименования Юго-Востока России в Северо-Кавказский край Кашарский район вошел в состав Донецкого округа, а Маньково-Березовский район вошел в состав Морозовского округа Северо-Кавказского края.

На основании постановления большого президиума Северо-Кавказского крайисполкома от 23 апреля 1925 года и Декрета ВЦИК РСФСР от 16 июня 1925 года Морозовский округ был упразднен и Маньково-Березовский район передан в состав Шахтинского округа.

По списку населенных мест Северо-Кавказского края по состоянию на 1925 год в Донецком округе в Кашарском районе в составе Смолинского сельсовета числились хутора Безугловка (ранее Безуглов), Крюков, Мало-Федоровский (ранее Малая Федоровка), Смолин и Цыпкин, а в составе Усть-Мечетинского сельсовета значились поселок Усть-Мечетка и хутора Анново-Бахтистовский (ранее Анновка), Анново-Большинский (ранее Новоселовка), Вербовский, Марьевский (ранее Марьевка), Николаевский (ранее Николаев) и Туроверовский (ранее Туроверов), а в Шахтинском округе в Маньково-Березовском районе в составе Пономаревского сельсовета числились хутора Андреев, Николаев и Пономарев, а в составе Рубашкинского сельсовета значился хутор Платов (ранее Платовский).

Декретом ВЦИК РСФСР от 5 октября 1925 года Шахтинский округ был переименован в Шахтинско-Донецкий округ.

Декретом ВЦИК РСФСР от 20 сентября 1926 года Маньково-Березовский район был упразднен и Пономаревский и Рубашкинский сельсоветы вошли в состав Морозовского района Шахтинско-Донецкого округа.

По результатам поселенных итогов переписи 1926 года по Северо-Кавказскому краю в Донецком округе в Кашарском районе в составе Смолинского сельсовета числились хутора Безуглов (ранее Безугловка), Крюковский (ранее Крюков), Смолин, Федоровка (ранее Мало-Федоровский) и Цыпкин, а в составе Усть-Мечетинского сельсовета значились слобода Усть-Мечетинская (ранее поселок Усть-Мечетка), поселки Николаевский и Туроверовский (ранее хутора Николаевский и Туроверовский) и хутора Анново-Бахтистовский, Анново-Большинский, Братишкинский (ранее Братишкин), Вербовка (ранее Вербовский), Куринский (ранее Курнаковский) и Марьевский и впервые упоминаются хутора Белоглинский, Веселый, Ново-Александровский,

президиума Азово-Черноморского крайисполкома от 28 декабря 1934 года о разукрупнении районов Азово-Черноморского края Кашарский район был разделен на Кашарский и Киевский районы; при этом в состав Киевского района были переданы Смолинский и Усть-Мечетинский сельсоветы, а Морозовский район был разделен на 3 района: Милютинский, Морозовский и Селивановский; при этом Пономаревский и Рубашкинский сельсоветы вошли в состав Селивановского района.

На Топографической военной карте Генштаба РККА (по состоянию на 1936 год) были нанесены населенные пункты Андреев, Анненский (ранее Анново-Бахтистовский), Красное Дно, Марьевка, Николаев, Николаевский, Новоселовка (ранее Анново-Большинский), Новотрактовка (ранее Ново-Трактовский), Платов, Пономарев, Рубцовский, Смолин, Усть-Мечетка (ранее Усть-Мечетинская), Федоровка и Цыпкин и впервые упоминаемые Полтавка № 1 и Полтавка № 2.

Постановлением президиума Азово-Черноморского крайисполкома от 22 февраля 1937 года Северо-Донский округ был ликвидирован и Киевский и Селивановский районы непосредственно подчинены крайисполкому.

Постановлением ЦИК СССР от 13 сентября 1937 года Азово-Черноморский край был разделен на Ростовскую область и Краснодарский край; при этом в состав Ростовской области были включены Киевский район (и соответственно, Смолинский и Усть-Мечетинский сельсоветы) и Селивановский район (и соответственно, Пономаревский и Рубашкинский сельсоветы).

По состоянию на 1 мая 1944 года в Киевском районе в составе Смолинского сельсовета числились хутора Безугловка, Братишкин, Водяное (первое упоминание), Крюков, Курнаковка, Николаевка (ранее поселок), Ново-Александровка (ранее в Усть-Мечетинском сельсовете),

Смолин, 1-й Терновой, 2-й Терновой, Туроверово-Мечетинский (ранее поселок Туроверовский в Усть-Мечетинском сельсовете) и Федоровка, а в составе Усть-Мечетинского сельсовета значились село (ранее слобода) Усть-Мечетка, поселок Анново-Большинский (ранее Новоселовка) и хутора Анново-Бахтистовский (ранее Анненский), Белоглинка (ранее Белоглинский), Вербовка, Веселый, Марьевка, Новодонецкий (первое упоминание), Ново-Трактовка, Полтава первая (ранее Полтавка № 1) и Полтава вторая (ранее Полтавка № 2), а по состоянию на 6 сентября 1944 года в Селивановском районе в составе Пономаревского сельсовета числились хутор Андреев, Николаев, Пономарев и Цыпкин (ранее в составе Смолинского сельсовета Кашарского района), а в составе Рубашкинского сельсовета значился хутор Платов, а хутор Красное Дно был исключен из учетных данных.

По материалам административно-территориального деления Ростовской области на 1 июля 1950 года в Киевском районе в составе Смолинского сельсовета числились населенные пункты: Безугловка, Братишкин, Водяной, Крюков, Курниковка (ранее Куринский), Николаевка, Ново-Александровка, Смолин, Туроверово (ранее Туроверово-Мечетинский), Первый Терновой и Второй Терновой и Федоровка, а в составе Усть-Мечетинского сельсовета значились Анно-Бахтистовка, Анно-Большинский, Белоглинка, Вербовка, Веселый, Марьевка, Ново-Донецкий (ранее Новодонецкий), Ново-Трактовка, Полтава Первая, Полтава Вторая и Усть-Мечетка, а в Селивановском районе в составе Пономаревского сельсовета числились хутора Андреев, Николаев, Пономарев и Цыпкин, а в составе Рубашанского сельсовета значился хутор Платов.

Указом Президиума Верховного Совета СССР от 6 января 1954 года образована Каменская область и в состав которой были включены Киевский и Селивановский районы.

Указом Президиума Верховного Совета РСФСР от 18 июня 1954 года в составе Селивановского района упразднены: Пономаревский сельсовет и его территория включена в состав Подтелковского сельсовета и Рубашкинский сельсовет и его территория включена в состав Кривошлыковского сельсовета.

Указом Президиума Верховного Совета РСФСР от 2 ноября 1956 года Селивановский район был ликвидирован и Кривошлыковский и Подтелковский сельсоветы переданы в состав Киевского района.

Указом Президиума Верховного Совета РСФСР от 19 ноября 1957 года Каменская область была упразднена и Киевский район передан обратно в состав Ростовской области.

Указом Президиума Верховного Совета РСФСР от 13 июня 1959 года хутор Платов из Кривошлыковского сельсовета и хутора Андреев, Николаев, Пономарев и Цыпкин из упраздненного этим же постановлением Подтелковского сельсовета были переданы в состав Верхне-Свечниковского сельсовета. Кроме того, этим же постановлением упразднен Усть-Мечетинский сельсовет и его территория включена в состав Смолинского сельсовета, который в свою очередь этим же постановлением переименован в Талловеровский сельсовет, а в его составе хутор Анново-Бахтистовский переименован в хутор Анновка, хутор Анново-Большинский переименован в хутор Новоселовка и хутор Туроверово переименован в хутор Талловеров.

По материалам административно-территориального деления Ростовской области на 1 сентября 1959 года в Киевском районе в составе Верхне-Свечниковского сельсовета числились населенные пункты: Андреев, Николаев, Платов, Пономарев и Цыпкин, а в составе Талловеровского сельсовета значились Анновка, Безугловка, Вербовка, Веселый, Водяной, Григорьевский (первое упоминание), Крюков, Курников (ранее Курниковка), Марьевка, Николаевский, Ново-Алексан-

дровка, Ново-Донецкий, Новоселовка, Ново-Трактовка, Полтавка (образован в результате объединения Полтава Первая и Полтава Вторая), Рубцовский, Смолин, Талловеров, Усть-Мечетка и Федоровка, а хутора Белоглинка, Братишкин, Первый Терновой и Второй Терновой были исключены из учетных данных.

Указом Президиума Верховного Совета РСФСР от 1 февраля 1963 года Киевский район был упразднен и Верхне-Свечниковский и Талловеровский сельсоветы включены в состав Кашарского района. В августе 1963 года в составе Верхне-Свечниковского сельсовета хутор Андреев был исключен из учетных данных, а хутор Николаев присоединен к хутору Пономарев, а в составе Талловеровского сельсовета хутор Вербовка присоединен к селу Усть-Мечетка, хутор Григорьевский присоединен к хутору Крюков, хутора Марьевка, Ново-Донецкий и Ново-Трактовка присоединены к хутору Новоселовка, хутора Курников и Николаевский присоединены к хутору Талловеров и хутора Безугловка, Ново-Александровка, Рубцовский и Смолин присоединены к хутору Федоровка, а хутора Веселый, Водяной и Полтавка были исключены из учетных данных.

По материалам административно-территориального деления Ростовской области на 1 сентября 1964 года в Кашарском районе в составе Верхне-Свечниковского сельсовета числились населенные пункты: Платов, Пономарев и Цыпкин, а в составе Талловеровского сельсовета значились Анновка, Крюков, Новоселовка, Талловеров, Усть-Мечетка и Федоровка.

По материалам административно-территориального деления Ростовской области на 1 января 1968 года в Кашарском районе в составе Верхне-Свечниковского сельсовета числились населенные пункты: Платов, Пономарев и Цыпкин, а в составе Талловеровского сельсовета значились Анновка, Крюков, Новоселовка, Талловеров, Усть-Мечетка и Федоровка. В марте

1978 года в составе Верхнесвечниковского сельсовета хутор Цыпкин был исключен из учетных данных. В октябре 1981 года в составе Талловеровского сельсовета хутор Крюков был исключен из учетных данных.

Решением облисполкома от 3 декабря 1982 года в Кашарском районе был образован Пономаревский сельсовет и в состав которого из Верхнесвечниковского сельсовета переданы хутора Платов и Пономарев.

По материалам административно-территориального деления Ростовской области на 1 июля 1988 года в Кашарском районе в составе Пономаревского сельсовета числились хутора Платов и Пономарев, а в составе Талловеровского сельсовета значились село Усть-Мечетка и хутора Анновка, Новоселовка, Талловеров и Федоровка.

На основании указа президента РСФСР № 239 от 25 ноября 1991 года в Кашарском районе Пономаревский сельсовет был ре-

организован в Пономаревскую сельскую администрацию, а Талловеровский сельсовет был преобразован в Талловеровскую сельскую администрацию.

Во исполнение Федерального Закона от 6 октября 2003 года № 131-ФЗ «Об общих принципах местного самоуправления в Российской Федерации» и Постановления администрации Ростовской области от 12 февраля 2004 года № 66 «О первоочередных мерах по проведению реформы местного самоуправления» были определены границы муниципальных образований в Ростовской области.

На основании закона № 340-ЗС от 25 июля 2005 года об административно-территориальном устройстве Ростовской области в Кашарском районе было образовано Талловеровское сельское поселение и в состав которого были включены хутора Платов и Пономарев из упраздненной Пономаревской сельской администрации.



Местонахождение населенных пунктов *Талловеровского* сельского поселения по состоянию на 01.01.2020